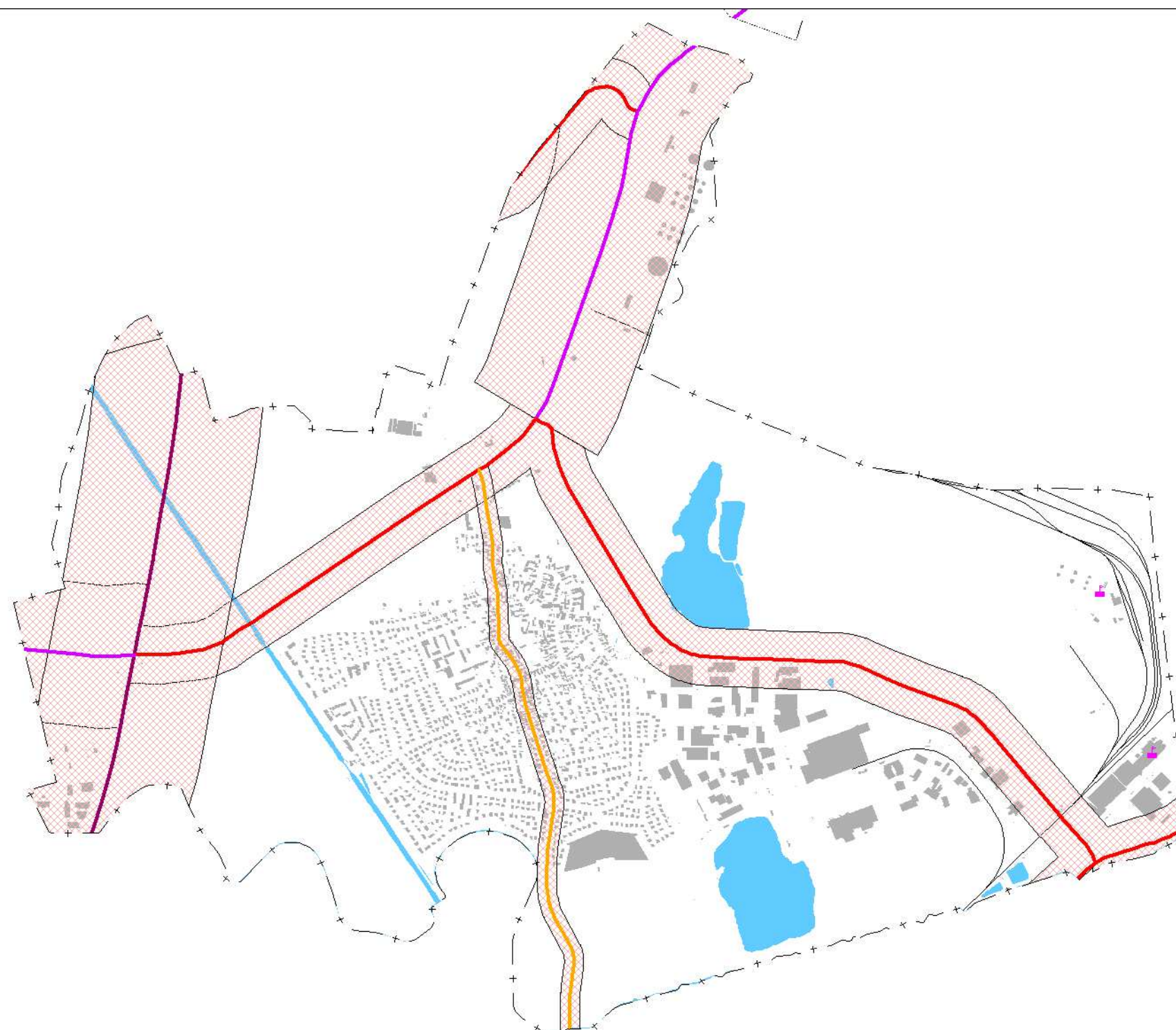


# **Cartographie du bruit de la commune de Reichstett** **Secteurs affectés par le bruit selon l'arrêté de classement sonore du 25 juin 1999 – Carte de type B**



Les informations contenues dans la carte sont présentées à titre indicatif. En cas de doute, il faut se reporter à l'arrêté préfectoral en vigueur.

Janvier 2012



Données fond de plan : SIG-CUS 2010  
 Format d'impression : A3 – échelle 1/19 000

Réalisation : CETE Est / LRS








**Strasbourg.eu**  
 & COMMUNAUTÉ URBAINE

Service santé publique et  
 environnementale

Carte B

-  Secteur affecté par le bruit
-  Catégorie 1
-  Catégorie 2
-  Catégorie 3
-  Catégorie 4
-  Catégorie 5

Topographie

-  Limite de commune
-  Grand axe routier
-  Voie ferrée
-  Tramway et station
-  Cours d'eau
-  Bâtiment
-  ICPE