

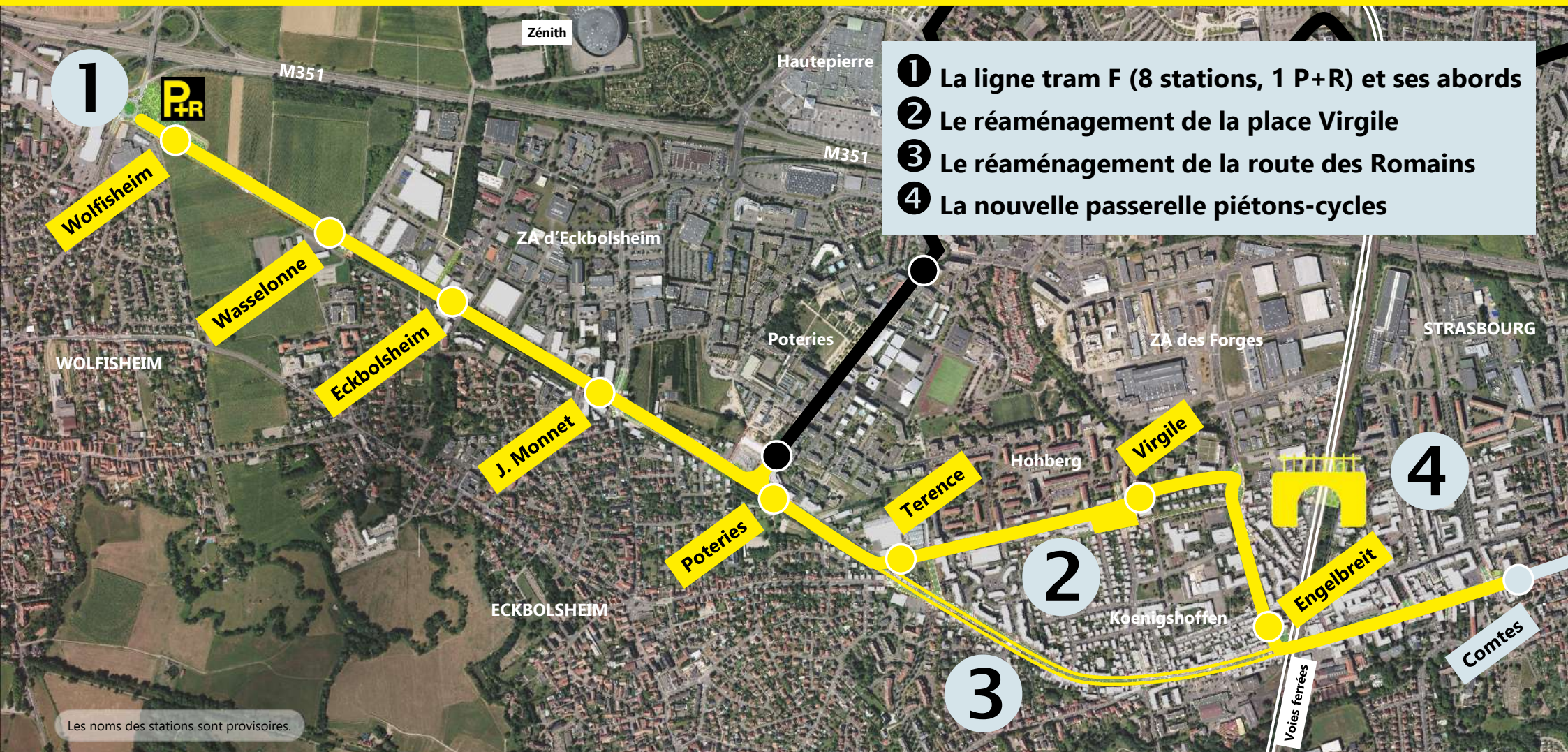
Tram vers l'Ouest

Koenigshoffen - Hohberg - Eckbolsheim - Wolfisheim



**Aménagement route des Romains (section hors tramway)
Réunion publique d'information du 15 mai 2024**

Le projet d'extension du réseau de tramway vers l'Ouest de l'agglomération

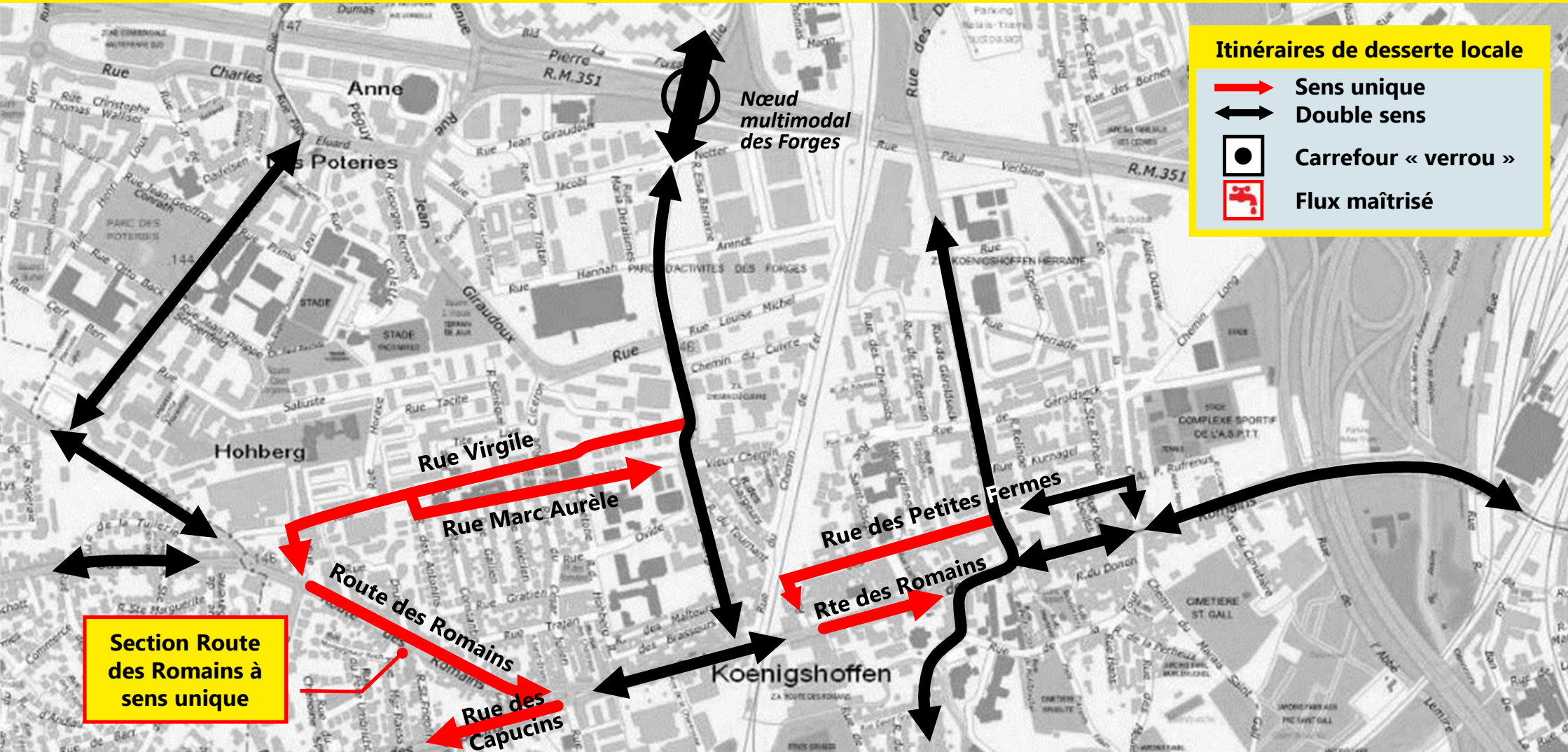


- ① La ligne tram F (8 stations, 1 P+R) et ses abords
- ② Le réaménagement de la place Virgile
- ③ Le réaménagement de la route des Romains
- ④ La nouvelle passerelle piétons-cycles

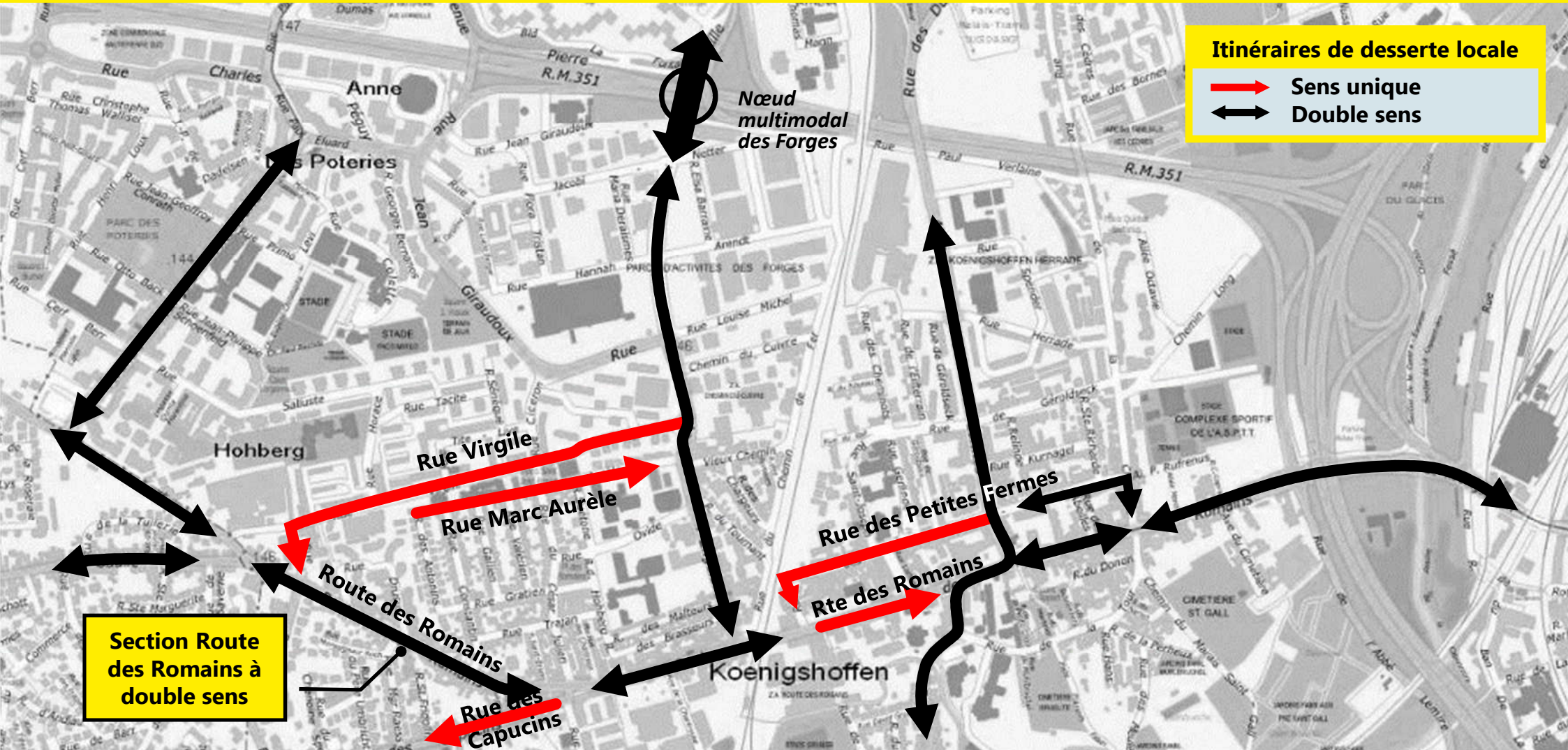
Les noms des stations sont provisoires.



Le plan de circulation proposé à l'enquête publique



Le plan de circulation définitif



Section hors tramway de la route des Romains > Évolution du profil en travers



Profil type, ajusté en fonction de la largeur exacte disponible.

Profil type, ajusté en fonction de la largeur exacte disponible.

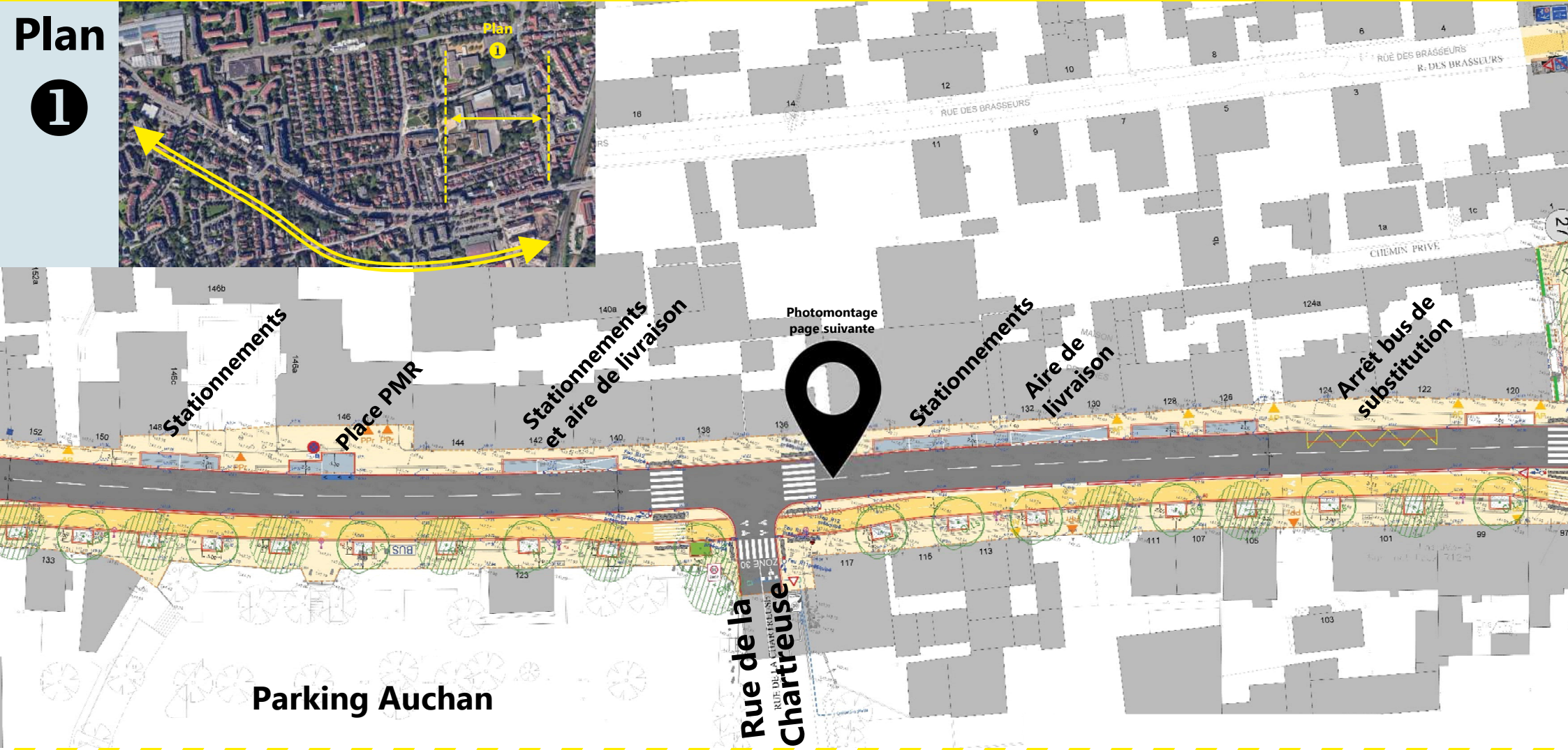
📍 Profil en travers mis à l'enquête publique :
sens unique de circulation

📍 Profil en travers définitif :
double sens de circulation

- Maintien de trottoirs larges (2m).
- Plantation d'un double alignement d'arbres.
- Maintien de la piste cyclable bidirectionnelle (3m).
- Suppression de la bande plantée entre la piste cyclable et la chaussée. Remplacée par une bordure séparatrice de protection.
- Implantation de places de stationnements et d'aires de livraison entre les arbres côté Nord.
- Réalisation de 2 écluses sur les 2 voies de circulation.

Section hors tramway de la route des Romains > Les plans d'aménagement

Plan
1



Section hors tramway de la route des Romains > Les plans d'aménagement



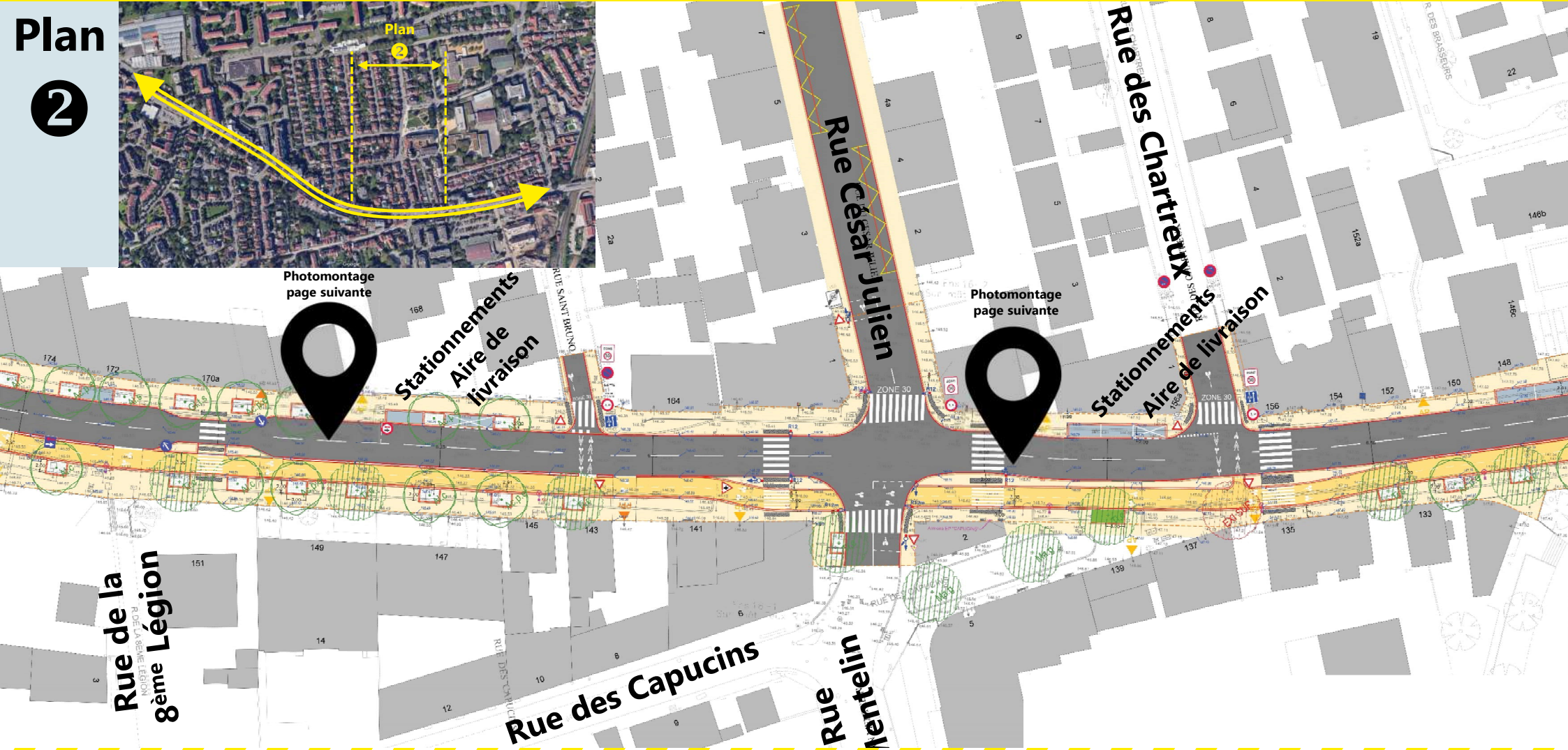
AVANT



APRES

Section hors tramway de la route des Romains > Les plans d'aménagement

Plan
2



Section hors tramway de la route des Romains > Les plans d'aménagement



AVANT



APRES

Les noms des stations sont provisoires.
Photomontage non contractuel. Credit photo : Stoa



Section hors tramway de la route des Romains > Les plans d'aménagement



AVANT



APRES

Les noms des stations sont provisoires.
Photomontage non contractuel. Credit photo : Stoa.



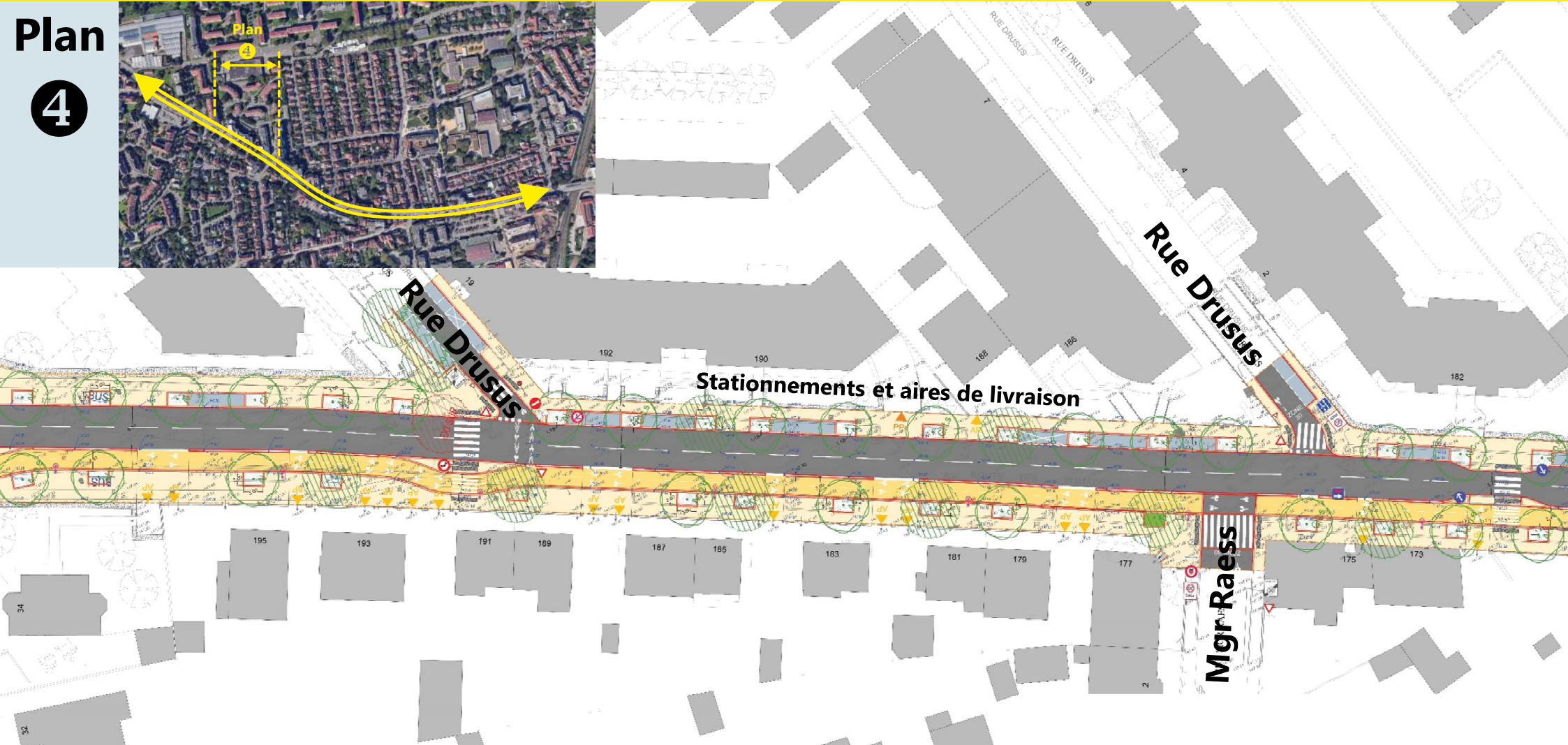
Section hors tramway de la route des Romains > Les plans d'aménagement

Plan
3



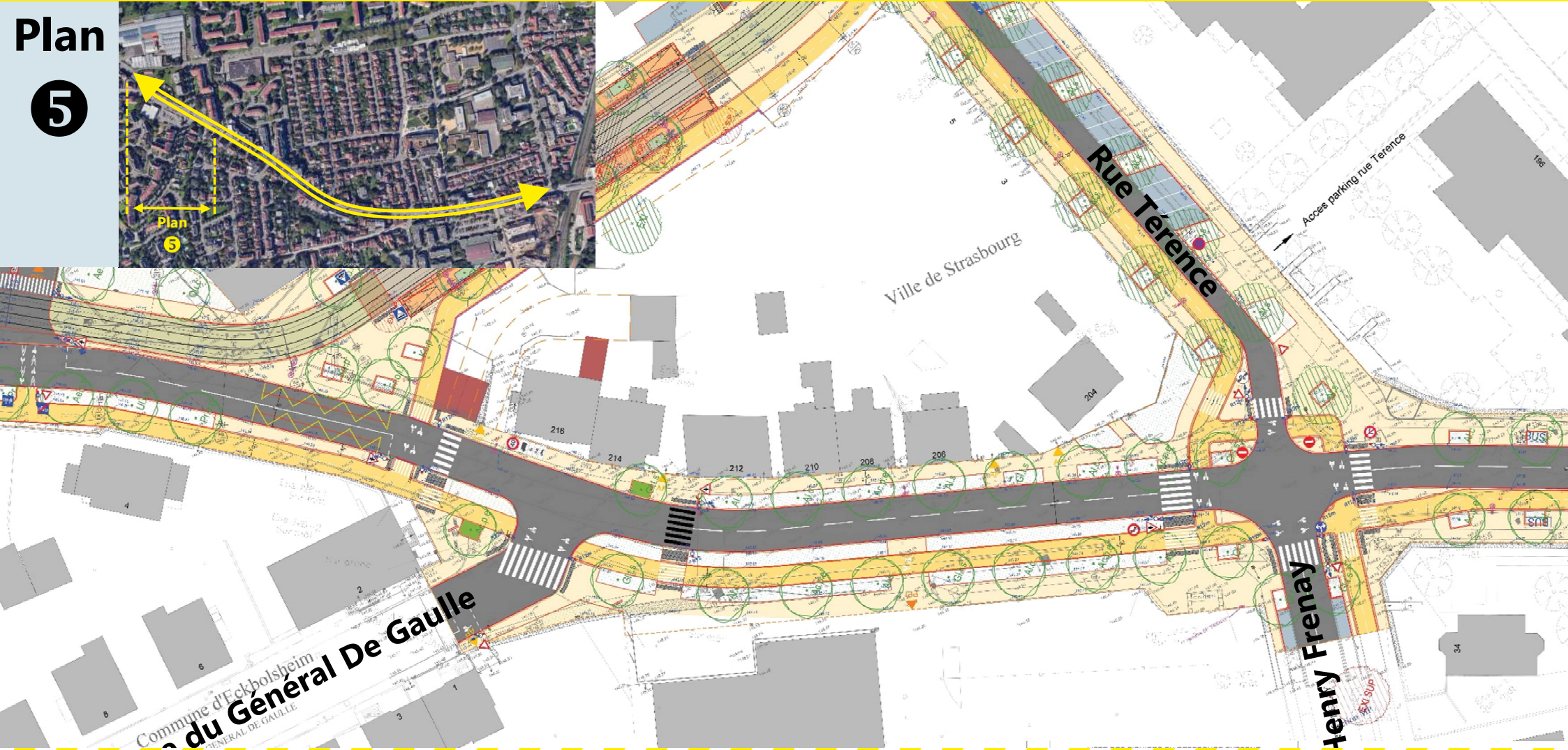
Section hors tramway de la route des Romains > Les plans d'aménagement

Plan
4



Section hors tramway de la route des Romains > Les plans d'aménagement

Plan
5





- **Dévoiements de réseaux** : en cours jusqu'à mi-2024.
- 2^{ème} semestre 2024 : remise en état provisoire de la chaussée, des marquages, itinéraires piétons et cyclistes.
- **Aménagements définitifs** : début 2025.
- **Fin des travaux** : fin 2025.

Consulter la page internet du **projet** : participer.strasbourg.eu

- Toutes les étapes précédentes du projet
- Tous les comptes-rendus des ateliers de concertation
- Les plaquettes de présentation
- Les délibérations et documents administratifs, etc.



Consulter la page internet du **chantier** : strasbourg.eu/chantier-tram-ouest

- Toute l'information et l'actualité du chantier
- Les lettres d'information chantier
- Les journaux du tram
- Les informations sur les stammtisch
- La procédure et le guide d'indemnisation des commerçants





Ligne info chantier

➤ 03 68 98 51 12



Courriel

➤ ProjetTramOuest@strasbourg.eu



Courrier

➤ Eurométropole de Strasbourg
Direction des Mobilités
1 parc de l'Étoile
67076 Strasbourg



Stammtisch

➤ Toutes les modalités sur
strasbourg.eu/chantier-tram-ouest



Pour les commerçants

- Courriel : ProjetTramOuest@strasbourg.eu
- Téléphone : 03 68 98 51 12
- Téléchargez le guide d'indemnisation sur strasbourg.eu/chantier-tram-ouest



Tram vers l'Ouest

Koenigshoffen - Hohberg - Eckbolsheim - Wolfisheim



Merci pour votre attention !